



ПРАВИТЕЛЬСТВО КУРГАНСКОЙ ОБЛАСТИ

ДЕПАРТАМЕНТ ПРИРОДНЫХ РЕСУРСОВ И ОХРАНЫ ОКРУЖАЮЩЕЙ СРЕДЫ  
КУРГАНСКОЙ ОБЛАСТИ

**П Р И К А З**

г. Курган

от 27.02.2010

№ 127

**О внесении изменений в порядок ведения реестра объектов государственного регионального контроля и надзора за использованием и охраной водных объектов, расположенных на территории Курганской области**

В соответствии с Водным кодексом Российской Федерации от 21.02.1992 года № 2395-1, Федеральным законом от 03.06.2003 года № 73-ФЗ «О введении в действие водного кодекса Российской Федерации», Постановлением Правительства Российской Федерации от 04.11.2006 года № 640 «О критериях отнесения объектов к объектам, подлежащим федеральному государственному контролю и надзору за использованием и охраной водных объектов», Постановлением Правительства Российской Федерации от 25 декабря 2006 года № 801 «Об осуществлении государственного контроля и надзора за использованием и охраной водных объектов», Положением о Департаменте природных ресурсов и охраны окружающей среды Курганской области, утвержденным Постановлением Администрации (Правительства) Курганской области от 25.09.2006 года № 338, Приказом Департамента от 05.08.2009 года № 709 «О подготовке информации по водным объектам, находящимся в собственности Курганской области, муниципальных образований, частной собственности», Приказом от 29.10.2009 года № 937 «О внесении изменений в реестр объектов государственного регионального контроля и надзора за использованием и охраной водных объектов, расположенных на территории Курганской области», в связи с внесением изменений в реестр объектов государственного регионального контроля и надзора за использованием и охраной водных объектов, расположенных на территории Курганской области

ПРИКАЗЫВАЮ:

1. Внести изменения в приложение к приказу № 934 от 17.12.2007 года «Об утверждении реестра объектов государственного регионального контроля и надзора за использованием и охраной водных объектов, расположенных на территории Курганской области», изложив их в редакции согласно приложению к настоящему приказу.

2. Контроль за исполнением приказа возложить на начальника отдела недр- и водопользования Ю.Е. Василюка.

Заместитель Губернатора Курганской области -  
директор Департамента природных ресурсов и  
охраны окружающей среды Курганской области

В.П. Шевелёв

**Порядок ведения реестра объектов государственного регионального контроля и надзора за использованием и охраной водных объектов, расположенных на территории Курганской области.**

**ОБЩЕЕ ПОЛОЖЕНИЕ**

Настоящий Порядок разработан в соответствии с Федеральным законом от 10.01.2002 г. № 7-ФЗ «Об охране окружающей среды», Законом Курганской области от 02.10.1998 г. № 163 «Об охране окружающей среды Курганской области», Водным Кодексом РФ от 03.06.2006г. № 74-ФЗ, Федеральным законом от 03.06.2003 года № 73-ФЗ «О введении в действие водного кодекса Российской Федерации», Постановлением Правительства Российской Федерации от 25 декабря 2006 года № 801 «Об осуществлении государственного контроля и надзора за использованием и охраной водных объектов», Постановлением правительства РФ № 640 от 04. 11. 2006г. «О критериях отнесения объектов к объектам, подлежащим федеральному государственному контролю и надзору за использованием и охраной водных объектов и региональному государственному контролю и надзору за использованием и охраной водных объектов, Положением о Департаменте природных ресурсов и охраны окружающей среды Курганской области, утвержденным Постановлением Администрации (Правительства) Курганской области от 25.09. 2006 г. № 338.

Порядок ведения реестра объектов государственного регионального контроля и надзора за использованием и охраной водных объектов, расположенных на территории Курганской области устанавливает:

1. Требования к содержанию реестра объектов государственного регионального контроля и надзора за использованием и охраной водных объектов, расположенных на территории Курганской области, (далее – реестр).
2. Требования к процедуре ведения реестра.
3. Порядок доступа заинтересованных лиц к информации, содержащейся в реестре.
4. Требования к хранению реестра.

**1. ТРЕБОВАНИЯ К СОДЕРЖАНИЮ РЕЕСТРА**

1.1. Реестр объектов государственного регионального контроля и надзора за использованием и охраной водных объектов, расположенных на территории Курганской области, включает в себя следующие перечни объектов, контроль за которыми осуществляет Департамент природных ресурсов и охраны окружающей среды Курганской области:

-перечень объектов, подлежащих региональному государственному контролю и надзору за использованием и охраной водных объектов на территории Курганской области;

-перечень водопользователей, осуществляющих забор и сброс в водные объекты, расположенные на территории Курганской области;

-перечень природопользователей, осуществляющих сброс на водосборную площадь (рельеф местности) на территории Курганской области;

-перечень водопользователей, использующих водные объекты для целей охоты и рыболовства;

-перечень рек Курганской области, подлежащих государственному региональному контролю и надзору за использованием и охраной водных объектов на территории Курганской области;

-перечень озер, расположенных на территории Курганской области и подлежащих государственному региональному контролю и надзору за использованием и охраной водных объектов на территории Курганской области;

-перечень природопользователей, использующих водные объекты для рекреационных целей;

-перечень водных объектов (прудов и обводненных карьеров), подлежащих региональному государственному контролю и надзору за использованием и охраной водных объектов, расположенных на территории Курганской области, с графическим приложением.

## 1.2. Информация, содержащаяся в перечнях реестра:

Перечень природопользователей, осуществляющих забор и сброс в водные объекты, расположенные на территории Курганской области:

-сведения о местоположении водного объекта;

-целевое назначение водопользования;

-юридический адрес и фактический адрес, включая почтовый индекс, телефон;

-сведения о наличии у природопользователей собственной лаборатории;

-сведения о наличии у природопользователей очистных сооружений и тип очистных сооружений;

-сведения о наличии (отсутствии) у природопользователей разрешительных документов (разрешение на сброс загрязняющих веществ со сточными водами, решения о предоставлении водного объекта в пользование, договор водопользования);

-срок действия допустимого сброса в водные объекты.

Перечень природопользователей, осуществляющих сброс на водосборную площадь (рельеф местности) на территории Курганской области:

-сведения о виде стоков, сбрасывающих на водозаборную площадь (рельеф местности);

-сведения о месте сброса стоков на водосборную площадь (рельеф местности);

-название рек, водотоков Курганской области;

-сведения о расстоянии рек от устья, длина водотока в пределах области, площадь водозабора, притоки длиной менее 10 км (количество, общая длина);

-сведения об объектах, подлежащих региональному государственному контролю и надзору за использованием и охраной водных объектов на территории Курганской области;

-сведения о водопользователях, использующих водные объекты для целей охоты и рыболовства;

-сведения об озерах, расположенных на территории Курганской области и подлежащие региональному государственному контролю и надзору за использованием и охраной водных объектов на территории Курганской области.

Перечень водных объектов (прудов и обводненных карьеров), подлежащих региональному государственному контролю и надзору за использованием и охраной водных объектов, расположенных на территории Курганской области, с графическим приложением:

-наименование водного объекта с номером на карте района;

-сведения о местоположении водного объекта;

-графические координаты (X;Y) в проекции Гаусса-Крюгера (Пулково 1942);

-сведения о форме собственности земельного участка, на котором расположен водный объект;

- сведения о форме собственности, административно-территориальной принадлежности земельного участка, покрытого поверхностными водами в пределах береговой линии;

- сведения о собственнике, арендаторе земельного участка покрытого поверхностными водами, в пределах береговой линии;

- кадастровый номер;

- назначение и использование прудов и обводненных карьеров;

- сведения о наличии на водных объектах гидротехнических сооружений, рыбопромысловых участков.

### 1.3. Реестр создан и ведется в целях:

- учета объектов, подлежащих государственному региональному контролю и надзору за использованием и охраной водных объектов, расположенных на территории Курганской области;

- обеспечения должностных лиц Департамента природных ресурсов и охраны окружающей среды Курганской области, иных органов государственной власти информацией об объектах, подлежащих государственному региональному контролю и надзору.

1.4. Объектами государственного регионального контроля и надзора за использованием и охраной водных объектов являются объекты хозяйственной и иной деятельности, осуществляемой индивидуальными предпринимателями и юридическими лицами и связанной с использованием водных объектов, а также использованием территорий водоохраных зон и прибрежных защитных полос при осуществлении:

- забора (изъятия) водных ресурсов из поверхностных водных объектов, полностью расположенных в пределах территории Курганской области и не относящихся к объектам, подлежащим федеральному государственному контролю и надзору за использованием и охраной водных объектов;

- сброса сточных вод и (или) дренажных вод в водные объекты, полностью расположенные в пределах территории Курганской области и не относящихся к объектам, подлежащим федеральному государственному контролю и надзору за использованием и охраной водных объектов;

- сброса сточных вод на водосборную площадь (рельеф местности);

- использования акваторий водных объектов, в том числе для рекреационных целей, полностью расположенных в пределах Курганской области и не относящихся к объектам, подлежащим федеральному государственному контролю и надзору за использованием и охраной водных объектов;

- других видов хозяйственной и иной деятельности в соответствии со ст.11 Водного кодекса Российской Федерации от 03.06.2006 года №74-ФЗ, связанных с использованием водных объектов полностью расположенных в пределах территории Курганской области и не относящихся к объектам, подлежащим федеральному государственному контролю и надзору за использованием и охраной водных объектов.

1.5. Критерием отнесения к объектам, подлежащим региональному государственному контролю и надзору за использованием и охраной водных объектов расположенных на территории Курганской области является использование:

- поверхностных водных объектов, полностью расположенных в пределах территории соответствующего субъекта Российской Федерации и не относящихся к объектам, подлежащим федеральному государственному контролю и надзору за использованием и охраной водных объектов;

- водных объектов или их частей, не находящихся на землях обороны и безопасности, а также не используемых для обеспечения обороны страны и

безопасности государства и для обеспечения федеральных энергетических систем, федерального транспорта и иных государственных нужд;

-водных объектов, не являющихся особо охраняемыми природными территориями федерального значения или не представляющих собой часть этих территорий;

-водных объектов или их частей, не являющихся объектами, объявленными рыбохозяйственными заповедными зонами;

-водных объектов, не являющихся средой обитания анадромных и катадромных видов рыб;

-водных объектов не являющимися трансграничными (пограничными);

-водных объектов или их частей для нужд городов с численностью населения менее ста тысяч человек, а также для нужд предприятий и других организаций, производящих забор воды или сброс сточных вод в объеме менее 15 млн. куб. метров в год;

## 2. ТРЕБОВАНИЯ К ВЕДЕНИЮ РЕЕСТРА

2.1. Ведение реестра объектов государственного регионального контроля и надзора за использованием и охраной водных объектов расположенных на территории Курганской области, осуществляется должностными лицами отдела водного геологического контроля.

2.2. Объекты включаются в реестр на основании:

-информации, поступившей от уполномоченных федеральных органов по запросу Департамента природных ресурсов и охраны окружающей среды Курганской области от природопользователей, предоставляющих данные статистического наблюдения об использовании воды по форме 2ТП(водхоз) за текущий год;

-информации, предоставленной уполномоченными органами государственной власти, о получении разрешительных документов на пользование водным объектом для хозяйственной и иной деятельности в соответствии с п.1.5. настоящего Порядка;

-по факту осуществления указанной в п.1.5. настоящего Порядка деятельности, выявленной при проведении мероприятий по государственному контролю и надзору за использованием и охраной водных объектов, расположенных на территории Курганской области.

2.3. Исключение объектов из реестра производится в случаях:

-ликвидации юридического лица или полного прекращения деятельности индивидуального предпринимателя;

-прекращения юридическим лицом или индивидуальным предпринимателем деятельности, указанной в пункте 1.5. настоящего Порядка;

-отнесения объекта к перечню объектов хозяйственной и иной деятельности, подлежащих федеральному государственному контролю и надзору за использованием и охраной водных объектов.

2.4. Внесение изменений в реестр осуществляется на основании приказа директора Департамента природных ресурсов и охраны окружающей среды Курганской области.

## 3. ПОРЯДОК ДОСТУПА ЗАИНТЕРЕСОВАННЫХ ЛИЦ К ИНФОРМАЦИИ, СОДЕРЖАЩЕЙСЯ В РЕЕСТРЕ

3.1. Реестр размещается на сервере и официальном сайте ([www.priroda.kurganobl.ru](http://www.priroda.kurganobl.ru)) Департамента природных ресурсов и охраны окружающей среды Курганской области. Информация, содержащаяся в реестре, является общедоступной для всех заинтересованных лиц. По письменному обращению,

предоставление информации из реестра производится должностными лицами отдела водного и геологического контроля, в соответствии с административным порядком, установленным «Инструкцией по делопроизводству в Департаменте природных ресурсов и охраны окружающей среды Курганской области» от 22.09.2009 года №19К.

#### 4. ТРЕБОВАНИЯ К ХРАНЕНИЮ РЕЕСТРА

4.1. Реестр является информационным ресурсом (ИР), входящим в состав единой информационной системы Департамента природных ресурсов и охраны окружающей среды Курганской области. На реестр создан паспорт информационного ресурса. Хранение и размещение реестра производится отделом организации природопользования и информационных ресурсов. Реестр хранится в отделе организации природопользования и информационных ресурсов на CD-диске в виде текстовых документов программы OpenOffice.org Writer с расширением «odt» и электронных таблиц программы OpenOffice.org Calc с расширением «ods». Периодичность обновления в электронных архивах – один раз в квартал.

**ПАСПОРТ  
ИНФОРМАЦИОННОГО РЕСУРСА**

Департамент природных ресурсов и охраны окружающей среды Курганской области

**1. Сведения о структурном подразделении**

Наименование структурного подразделения	Сведения об администраторе информационного ресурса	
Полное	Ф.И.О., должность	тел., кабинет
Управление государственного контроля. Отдел водного и геологического контроля	Капишева И.А.	42-22-39

**2. Общие сведения об информационном ресурсе**

2.1. Наименование информационного ресурса (ИР), входящего в состав единой информационной системы Департамента

Наименование ИР		Краткая характеристика ИР
Полное	Краткое	
Реестр объектов государственного регионального контроля и надзора за использованием и охраной водных объектов, расположенных на территории Курганской области	-	В ИР содержатся сведения о: Водопользователях, осуществляющих забор и сброс в водные объекты, расположенные на территории Курганской области, сброс на водосборные площади (рельеф местности), использующих водные объекты для целей охоты и рыболовства; О водных объектах (реках, озерах, прудах и обводненных карьерах), расположенных на территории Курганской области и подлежащих региональному государственному контролю.

2.2. Перечень используемых классификаторов и справочников:

№ п/п	Наименование классификатора (справочника)	Тип классификатора (справочника)		
		Общероссийский	Ведомственный	Внутри-системный
1	Отчеты 2ТП «Водхоз» предоставленные отделом водных ресурсов Нижне-Обского бассейнового-водного управления по Курганской области			
2	Список плательщиков платы за негативное воздействия на окружающую среду, в качестве природопользователя осуществляющего сброс сточных вод на водосборную площадь предоставленный Управлением Ростехнадзора по Курганской области			

2.3. Содержание информационного ресурса, перечень хранимой информации:

№ п/п	Наименование раздела базы данных, информация о котором содержится в ИР	Перечень хранимой информации в данном разделе	Периодичность обновления (пополнения) информации	С какого периода представлена информация	Степень конфиденциальности информации
1	Перечень водопользователей осуществляющих забор и сброс в водные объекты расположенные на территории Курганской области	Водопользователь, водный объект/ местоположение водного объекта, целевое назначение водопользования, адрес, телефон, наличие собственной лаборатории, наличие и тип очистных сооружений, срок действия ДС, наличие разрешительных документов	ежеквартально	17.12.2007 года	Общедоступный
2	Перечень объектов, подлежащих региональному государственному контролю и надзору за использованием и охраной водных объектов на территории Курганской области	Объекты, подлежащие региональному государственному контролю, наименование используемого объекта, наименование водопользователя, место нахождения водопользователя	ежеквартально	17.12.2007 года	Общедоступный
3	Перечень природопользователей использующих водные объекты для рекреационных целей	Природопользователь, водный объект/ местоположение водного объекта, адрес, телефон, наличие разрешительных документов	ежеквартально	17.12.2007 года	Общедоступный
4	Перечень водопользователей использующих водные объекты для целей охоты рыболовства	Пользователь, водоём, сельсовет, Ф.И.О. арендатора, адрес, телефон, № документа, срок	ежеквартально	17.12.2007 года	Общедоступный

5	Перечень рек Курганской области	Наименование водотока, куда впадает и с какого берега, длина водотока (км) общ/ в пределах области, площадь (км <sup>2</sup> ) общ/ рабочая, притоки длиной менее 10 км	ежеквартально	17.12.2007 года	Общедоступный
6	Перечень озер расположенных на территории Курганской области и подлежащих региональному государственному контролю и надзору за использованием и охраной водных объектов на территории Курганской области	Район, водоём, площадь (га), сельсовет	ежеквартально	17.12.2007 года	Общедоступный
7	Перечень водных объектов (прудов и обводненных карьеров), подлежащих региональному государственному контролю и надзору за использованием и охраной водных объектов расположенных на территории Курганской области	Наименование водного объекта; водоток; местоположение с привязкой к населенному пункту; географические координаты (X;Y); форма собственности земельного участка на котором расположен водный объект; форма собственности, административно-территориальная принадлежность, информация о собственнике земельного участка покрытого поверхностными водами, в пределах береговой линии; кадастровый номер; использование водного объекта; водопользователь; наличие	ежеквартально	29.10.2009 года	Общедоступный


		гидротехнических сооружений; сведения о рыбопромысловых участках (номер, дата договора, пользователь, реквизиты)			
--	--	--	--	--	--

### 3. Хранение информации ресурса

№ п/п	Вид и место хранения информации	Сроки хранения	Периодичность обновления в электронных архивах
1	На CD — диске в отделе организации природопользования и информационных ресурсов.	Один год	Один раз в квартал

Руководитель структурного подразделения: Капишева И.А.

Должность: начальник отдела водного и геологического контроля




Личная подпись




Расшифровка подписи (Ф.И.О.)

Администратор ИР организации: Капишева И.А.

Должность: начальник отдела водного и геологического контроля



Личная подпись



Расшифровка подписи (Ф.И.О.)

Дата «17» сентября 2010 г.: